

## Smlouva o právu provést stavbu

v souladu s ustanoveními zákona č. 183/2006 Sb., o územním plánování a stavebním řádu (stavební zákon) ve znění pozdějších předpisů (dále jen „stavební zákon“)

### Obec Libčany

Adresa: Libčany 80, 503 22 Libčany  
IČO: 00296000  
zastoupena: Bc. Petrem Veselkou, starostou obce

dále jen „vlastník“

a

### KRÁLOVÉHRADECKÝ KRAJ

se sídlem: Pivovarské náměstí 1245, 500 03 Hradec Králové  
IČO: 70 88 95 46  
DIČ: CZ 70 88 95 46  
zastoupený: PhDr. Jiřím Štěpánem, Ph.D., hejtnanem Královéhradeckého kraje

dále jen „investor“

Zástupce investora odpovědný ve věcech technických a veškerých činnostech vyplývajících z plné moci ze dne 02. 10. 2017:

**ÚDRŽBA SILNIC Královéhradeckého kraje a.s.,**  
se sídlem Kutnohorská 59, 500 04 Hradec Králové,  
IČO: 275 02 988

osoba pověřená jednat jménem zástupce ve věcech technických:  
zdenka.motyckova@uskhk.eu – tel.: 495 540 254

### I.

1) **Vlastník** touto smlouvou uděluje investorovi právo provést stavbu č. **32898**:

**„III/32329 křižovatka s III/32332 - Libčany“**

podle projektové dokumentace číslo 1479617-16 k územnímu rozhodnutí, stavebnímu povolení a provádění stavby zpracované: AQUA PROCON s.r.o., Palackého tř. 12, 612 00 Brno (dále jen „stavba“), jejíž obsah je oběma smluvními stranám znám, na níže uvedeném/uvolených pozemku/uzemcích, a to v rozsahu dle zákresu a tabulky záborů, které tvoří nedílnou přílohu č. 1 a č. 2 této smlouvy:

Pozemek dle KN/ZE	Katastrální území	O výměře DOČASNÉHO záboru cca	O výměře TRVALEHO záboru cca
p. č. 451/20	Libčany	353 m <sup>2</sup>	
p. č. 451/24	Libčany	31 m <sup>2</sup>	
p. č. 453/2	Libčany	236 m <sup>2</sup>	
p. č. 24/4	Libčany	29 m <sup>2</sup>	
p. č. 66	Libčany	133 m <sup>2</sup>	
p. č. 69/1	Libčany	86 m <sup>2</sup>	
p. č. 161/10	Libčany	51 m <sup>2</sup>	

p. č. 451/1	Libčany	1 447 m <sup>2</sup>	
p. č. 174	Libčany	62 m <sup>2</sup>	
p. č. 122/1	Libčany	52 m <sup>2</sup>	
p.č. 182/1	Libčany	9 m <sup>2</sup>	
p.č. 245	Libčany	5 m <sup>2</sup>	
p.č. 166/1	Libčany	66 m <sup>2</sup>	
p.č. 181	Libčany	17 m <sup>2</sup>	
p.č. 24/2	Libčany	64 m <sup>2</sup>	
p.č. 12/1	Libčany	57 m <sup>2</sup>	
<b>CELKEM</b>		<b>2 698 m<sup>2</sup></b>	

dále jen „pozemek“.

- Investorovi tak vzniká právo užívat pozemek v rozsahu nezbytném pro realizaci stavby, tj. zejména právo provést na pozemku stavbu, vstupovat a vjíždět na pozemek v souvislosti s realizací následným provozem, opravami a údržbou stavby, atd.

## II.

- Investor je povinen zajistit vykonávání veškeré činnosti na pozemku s péčí řádného hospodáře tak, aby nedošlo k poškození pozemku nad míru obvyklou v činnosti, která se na pozemku provádí. Po skončení stavby přejde pozemek dotčený dočasným záborem zpět do užívání vlastníka a investor je povinen zajistit uvedení pozemku v rozsahu jeho dotčení dočasným záborem do původního stavu a odstranit všechny případné zátěže, kterými byl pozemek v průběhu stavby dotčen. Dále investor odpovídá vlastníkovi za škody, které by vznikly v souvislosti s užíváním pozemku, a to i v případě, že škoda byla způsobena třetí osobou, která se na pozemku s vědomím investora pohybovala, případně zde prováděla jakoukoliv činnost.
- V případě pozemku dotčeného trvalým záborem, souhlasí vlastník s případným dělením pozemků z důvodu majetkového vypořádání částí pozemků po dokončení stavby a získání potřebného opatření k užívání stavby dle stavebního zákona, kdy bude stavba na náklady investora geodeticky zaměřena geometrickým plánem, který bude současně oddělovacím geometrickým plánem.
- Pozemky dotčené trvalým záborem budou majetkoprávně vypořádány, přičemž činnosti potřebné k tomuto vypořádání budou zahájeny nejpozději do šesti měsíců od získání potřebného opatření k užívání stavby.

## III.

- Vlastník souhlasí s tím, že toto právo svědčí případně právnímu nástupci investora, ale i investorovi, na kterého realizace stavby přejde smluvně. Oprávnění vyplývající z této smlouvy svědčí investorovi po celou dobu výstavby, tedy na dobu od podpisu této smlouvy do získání potřebného opatření k užívání stavby dle stavebního zákona.
- Vlastník se tímto zavazuje informovat v případě zamýšleného zcizení pozemku budoucího vlastníka pozemku o závazcích, které mu plynou z této smlouvy a podmínit zamýšlené zcizení pozemku převzetím těchto závazků budoucím vlastníkem.

## IV.

- Smlouva se vyhotovuje v 5 výtiscích, z nichž obdrží 4 investor a jednu vlastník pozemku.

- 2) Obě smluvní strany se stavbou dle projektové dokumentace uvedené v článku I. této smlouvy souhlasí.
- 3) Vlastník souhlasí, aby tato smlouva byla v případě potřeby vyjádřením souhlasu pro účely řízení dle zákona č. 334/1992 Sb., o ochraně zemědělského půdního fondu a zákona č. 289/1995 Sb., o lesích a o změně a doplnění některých zákonů (lesní zákon), a další (př. jako souhlas s kácením stromů, apod.).
- 4) O uzavření této smlouvy rozhodl hejtman Královéhradeckého kraje na základě usnesení Rady Královéhradeckého kraje č. RK/2/128/2017.
- 5) Projednáno Zastupitelstvem obce Libčany pod č.u.
- 6) V případě, že tato smlouva podléhá podmínkám a omezením dle zákona č. 340/2015 Sb., o zvláštních podmínkách účinnosti některých smluv, uveřejňování těchto smluv a o registru smluv, souhlasí vlastník pozemku s tím, aby investor, shromáždil a zpracoval o vlastníkově údaje, zejména jméno a příjmení, rodné číslo, IČO, DIČ nebo datum narození a bydliště, podpis, údaje o vlastněné nemovitosti zapsané v katastru nemovitostí, a to za účelem jejich použití při uveřejnění smlouvy v registru smluv, a to na dobu neurčitou. K jiným účelům nesmí být těchto údajů použito.

**SEZNAM PŘÍLOH:**

1. Výpis z KN .....	8 listů
2. kopie mapy se zákresem záboru .....	1 list
3. záborový elaborát .....	1 list
-----	
Celkem .....	10 listů

V Libčanech, dne .....

V Hradci Králové, dne .....

Vlastník pozemku:

Za investora:

.....  
Bc. Petr Veselka  
starosta

.....  
PhDr. Jiří Štěpán, Ph.D.  
hejtman Královéhradeckého kraje



2019

### VÝPIS Z KATASTRU NEMOVITOSTÍ

prokazující stav evidovaný k datu 13.05.2019 12:57:59

Okres: CZ0521 Hradec Králové

Obec: 570249 Libčany

Kat.území: 681725 Libčany

List vlastnictví: 10001

V kat. území jsou pozemky vedeny v jedné číselné řadě

A Vlastník, jiný oprávněný	Identifikátor	Podíl
Vlastnické právo OBEC LIBČANY, č.p. 80, 50322 Libčany	00269000	

### ČÁSTEČNÝ VÝPIS

#### B Nemovitosti

Pozemky	Parcela	Výměra[m2]	Druh pozemku	Způsob využití	Způsob ochrany
	322/11	42	orná půda		zemědělský půdní fond
	336/1	1098	lesní pozemek		pozemek určený k plnění funkcí lesa
	450	3708	ostatní plocha	silnice	
	451/1	14284	ostatní plocha	silnice	
	451/20	2947	ostatní plocha	silnice	
	451/24	36	ostatní plocha	silnice	
P	453/2	5008	ostatní plocha	silnice	
	520	361	orná půda		zemědělský půdní fond

P = právní vztahy jsou dotčeny změnou

#### B1 Věcná práva sloužící ve prospěch nemovitostí v části B - Bez zápisu

#### C Věcná práva zatěžující nemovitosti v části B včetně souvisejících údajů

Typ vztahu

##### o Věcné břemeno (podle listiny)

Oprávnění pro

GasNet, s.r.o., Klišská 940/96, Kliše, 40001 Ústí nad Labem, RČ/IČO: 27295567

Povinnost k

Parcela: 453/2

Listina Smlouva o zřízení věcného břemene - úplatná ze dne 20.04.2010. Právní účinky vkladu práva ke dni 18.11.2010.

V-8720/2010-602

Listina Výpis z obchodního rejstříku prokazující sloučení obchodních společností ze dne 02.06.2006.

Z-22168/2013-602

Pořadí k datu podle právní úpravy účinné v době vzniku práva

##### o Věcné břemeno (podle listiny)

zřídít, provozovat, opravovat a udržovat součást distribuční soustavy

Oprávnění pro

ČEZ Distribuce, a. s., Teplická 874/8, Děčín IV- Podmokly, 40502 Děčín, RČ/IČO: 24729035

Povinnost k

Parcela: 453/2

Listina Smlouva o zřízení věcného břemene - úplatná č.IV-12/2007480/VB/01 ze dne 30.06.2014. Právní účinky zápisu ke dni 10.07.2014. Zápis proveden dne 31.07.2014.

# VÝPIS Z KATASTRU NEMOVITOSTÍ

prokazující stav evidovaný k datu 13.05.2019 12:57:59

Okres: CZ0521 Hradec Králové

Obec: 570249 Libčany

Kat.území: 681725 Libčany

List vlastnictví: 10001

V kat. území jsou pozemky vedeny v jedné číselné řadě

Typ vztahu

V-7613/2014-602

Pořadí k datu podle právní úpravy účinné v době vzniku práva

## o Věcné břemeno (podle listiny)

- a) umístění, uložení a provozu kanalizačního řadu
- b) vstupu a vjezdu

Oprávnění pro

Vodovody a kanalizace Hradec Králové, a. s., Víta  
Nejedlého 893/6, Slezské Předměstí, 50003 Hradec  
Králové, RČ/IČO: 48172898

Povinnost k

Parcela: 453/2

Listina Smlouva o zřízení věcného břemene - úplatná ze dne 06.01.2015. Právní účinky  
zápisu ke dni 07.01.2015. Zápis proveden dne 27.02.2015.

V-97/2015-602

Pořadí k 07.01.2015 08:40

## o Věcné břemeno (podle listiny)

umístit, provozovat, opravovat a udržovat zařízení distribuční soustavy  
v rozsahu dle GP č. 505-10941/2017

Oprávnění pro

ČEZ Distribuce, a. s., Teplická 874/8, Děčín IV-  
Podmokly, 40502 Děčín, RČ/IČO: 24729035

Povinnost k

Parcela: 453/2

Listina Smlouva o zřízení věcného břemene - úplatná č. IV-12-2015100/VB/01 ze dne  
11.12.2017. Právní účinky zápisu ke dni 20.12.2017. Zápis proveden dne  
11.01.2018.

V-15002/2017-602

Pořadí k 20.12.2017 16:50

## o Věcné břemeno (podle listiny)

právo zřídit a provozovat plynárenské zařízení  
právo vstupovat a vjíždět v souvislosti se zřízením, stavebními úpravami, opravami,  
provozováním a odstraněním plynárenského zařízení  
v rozsahu dle GP č. 517-1046/2018 a 531-1186/2018

Oprávnění pro

GasNet, s.r.o., Klišská 940/96, Kliše, 40001 Ústí nad  
Labem, RČ/IČO: 27295567

Povinnost k

Parcela: 451/20

Listina Smlouva o zřízení věcného břemene - úplatná č. 8800086872\_1/VB ze dne  
13.03.2019. Právní účinky zápisu ke dni 14.03.2019. Zápis proveden dne  
04.04.2019.

V-2804/2019-602

Pořadí k 14.03.2019 12:22

D Poznámky a další obdobné údaje

Typ vztahu

## VÝPIS Z KATASTRU NEMOVITOSTÍ

prokazující stav evidovaný k datu 13.05.2019 12:57:59

Okres: CZ0521 Hradec Králové

Obec: 570249 Libčany

Kat.území: 681725 Libčany

List vlastnictví: 10001

V kat. území jsou pozemky vedeny v jedné číselné řadě

### Typ vztahu

- o **Změna výměr obnovou operátu**  
Povinnost k  
Parcela: 450, Parcela: 451/20, Parcela: 451/24, Parcela: 453/2
- o **Změna číslování parcel**  
vznikla z pk 481  
Povinnost k  
Parcela: 451/1
- o **Změna číslování parcel**  
vznikla z pk 508  
Povinnost k  
Parcela: 451/1
- o **Změna číslování parcel**  
vznikla z pk 519  
Povinnost k  
Parcela: 322/11
- o **Změna číslování parcel**  
vznikla z pk 519  
Povinnost k  
Parcela: 336/1
- o **Změna číslování parcel**  
vznikla z pk 519  
Povinnost k  
Parcela: 451/1
- o **Změna číslování parcel**  
vznikla z pk 520  
Povinnost k  
Parcela: 520

### Plomby a upozornění

Číslo řízení

Vztah k

- o **Práva k nemovitostem jsou dotčena změnou**

V-4791/2019-602

### E Nabývací tituly a jiné podklady zápisu

#### Listina

- o **Vznik práva ze zákona zákon č. 172/1991 Návrh na zápis ze dne 7.7.1999.**  
POLVZ:56/1999 Z-6600056/1999-602  
Pro: OBEC LIBČANY, č.p. 80, 50322 Libčany RČ/IČO: 00269000
- o **Vznik práva ze zákona zákon č. 172/1991 Návrh na zápis ze dne 15.11.1999.**  
POLVZ:83/1999 Z-6600083/1999-602  
Pro: OBEC LIBČANY, č.p. 80, 50322 Libčany RČ/IČO: 00269000
- o **Vznik práva ze zákona zákon č. 172/1991 Návrh na zápis ze dne 15.11.1999.**

Nemovitosti jsou v územním obvodu, ve kterém vykonává státní správu katastru nemovitostí ČR  
Katastrální úřad pro Královéhradecký kraj, Katastrální pracoviště Hradec Králové, kód: 602.

**VÝPIS Z KATASTRU NEMOVITOSTÍ**  
prokazující stav evidovaný k datu 13.05.2019 12:57:59

Okres: CZ0521 Hradec Králové

Obec: 570249 Libčany

Kat.území: 681725 Libčany

List vlastnictví: 10001

V kat. území jsou pozemky vedeny v jedné číselné řadě



*Listina*

POLVZ:85/1999

Z-6600085/1999-602

Pro: OBEC LIBČANY, č.p. 80, 50322 Libčany

RČ/IČO: 00269000

o Smlouva kupní ze dne 21.11.2002. Právní účinky vkladu práva ke dni 29.11.2002.

V-6178/2002-602

Pro: OBEC LIBČANY, č.p. 80, 50322 Libčany

RČ/IČO: 00269000

---

F Vztah bonitovaných půdně ekologických jednotek (BPEJ) k parcelám

---

Parcela	BPEJ	Výměra [m2]
322/11	32212	42
520	32212	361

---

Pokud je výměra bonitních dílů parcel menší než výměra parcely, zbytek parcely není bonitován

---

Nemovitosti jsou v územním obvodu, ve kterém vykonává státní správu katastru nemovitostí ČR:  
Katastrální úřad pro Královéhradecký kraj, Katastrální pracoviště Hradec Králové, kód: 602.

Vyhotovil:

Katastrální úřad pro Královéhradecký kraj, Katastrální pracoviště Hradec Králové

Škvorová Marta

Vyhotoveno: 13.05.2019 12:58:00

Podpis, razítko:

Řízení PÚ: *2040/2019-602*



Osvobozeno od správních poplatků





29/19

### VÝPIS Z KATASTRU NEMOVITOSTÍ

prokazující stav evidovaný k datu 30.05.2019 12:06:18

Okres: CZ0521 Hradec Králové

Obec: 570249 Libčany

Kat.území: 681725 Libčany

List vlastnictví: 10001

V kat. území jsou pozemky vedeny v jedné číselné řadě

Ā Vlastník, jiný oprávněný	Identifikátor	Podíl
Vlastnické právo OBEC LIBČANY, č.p. 80, 50322 Libčany	00269000	

### ČÁSTEČNÝ VÝPIS

#### B Nemovitosti

Pozemky Parcela	Výměra [m2]	Druh pozemku	Způsob využití	Způsob ochrany
12/1	4182	ostatní plocha	ostatní komunikace	
24/2	585	ostatní plocha	ostatní komunikace	
24/4	3825	ostatní plocha	ostatní komunikace	
66	3237	ostatní plocha	ostatní komunikace	
69/1	394	ostatní plocha	ostatní komunikace	
122/1	2074	ostatní plocha	ostatní komunikace	
161/10	2092	ostatní plocha	ostatní komunikace	
166/1	634	ostatní plocha	manipulační plocha	
174	439	ostatní plocha	ostatní komunikace	
181	30	zastavěná plocha a nádvoří		
Součástí je stavba: bez čp/če, obč.vyb. Stavba stojí na pozemku p.č.: 181				
182/1	1471	zastavěná plocha a nádvoří		
Součástí je stavba: Libčany, č.p. 8, obč.vyb. Stavba stojí na pozemku p.č.: 182/1				
245	1554	ostatní plocha	ostatní komunikace	

#### B1 Věcná práva sloužící ve prospěch nemovitostí v části B - Bez zápisu

#### C Věcná práva zatěžující nemovitosti v části B včetně souvisejících údajů

##### Typ vztahu

##### o Věcné břemeno (podle listiny)

###### Oprávnění pro

GasNet, s.r.o., Klíšská 940/96, Klíše, 40001 Ústí nad Labem, RČ/IČO: 27295567

###### Povinnost k

Parcela: 245

Listina Smlouva o zřízení věcného břemene - úplatná ze dne 20.04.2010. Právní účinky vkladu práva ke dni 18.11.2010.

V-8720/2010-602

Listina Výpis z obchodního rejstříku prokazující sloučení obchodních společností ze

Nemovitosti jsou v územním obvodu, ve kterém vykonává státní správu katastru nemovitostí ČR Katastrální úřad pro Královéhradecký kraj, Katastrální pracoviště Hradec Králové, kód: 602.



## VÝPIS Z KATASTRU NEMOVITOSTÍ

prokazující stav evidovaný k datu 30.05.2019 12:06:18

Okres: CZ0521 Hradec Králové

Obec: 570249 Libčany

Kat.území: 681725 Libčany

List vlastnictví: 10001

V kat. území jsou pozemky vedeny v jedné číselné řadě

Typ vztahu

dne 02.06.2006.

Z-22168/2013-602

Pořadí k datu podle právní úpravy účinné v době vzniku práva

### o Věcné břemeno (podle listiny)

- a) umístění, uložení a provozu kanalizačního řadu
- b) vstupu a vjezdu

Oprávnění pro

Vodovody a kanalizace Hradec Králové, a. s., Víta  
Nejedlého 893/6, Slezské Předměstí, 50003 Hradec  
Králové, RČ/IČO: 48172898

Povinnost k

Parcela: 12/1

Listina Smlouva o zřízení věcného břemene - úplatná ze dne 06.01.2015. Právní účinky  
zápisu ke dni 07.01.2015. Zápis proveden dne 27.02.2015.

V-97/2015-602

Pořadí k 07.01.2015 08:40

### o Věcné břemeno (podle listiny)

- zřídit, provozovat, opravovat a udržovat součást distribuční soustavy  
v rozsahu dle GP č.498-10019/2016

Oprávnění pro

ČEZ Distribuce, a. s., Teplická 874/8, Děčín IV-  
Podmokly, 40502 Děčín, RČ/IČO: 24729035

Povinnost k

Parcela: 122/1

Listina Smlouva o zřízení věcného břemene - úplatná č. IV-12-2013647/VB/02 ze dne  
17.07.2017. Právní účinky zápisu ke dni 21.07.2017. Zápis proveden dne  
15.08.2017.

V-8518/2017-602

Pořadí k 21.07.2017 13:20

### o Věcné břemeno (podle listiny)

- umístit, provozovat, opravovat a udržovat zařízení distribuční soustavy, provádět jeho  
obnovu, výměnu a modernizaci v rozsahu dle GP č. 516-11540/2017

Oprávnění pro

ČEZ Distribuce, a. s., Teplická 874/8, Děčín IV-  
Podmokly, 40502 Děčín, RČ/IČO: 24729035

Povinnost k

Parcela: 66

Listina Smlouva o zřízení věcného břemene - úplatná č. IV-12-2015969/VB/1 ze dne  
21.05.2018. Právní účinky zápisu ke dni 05.06.2018. Zápis proveden dne  
26.06.2018.

V-6093/2018-602

Pořadí k 05.06.2018 06:10

### o Věcné břemeno (podle listiny)

- právo umístit, provozovat, opravovat a udržovat zařízení distribuční soustavy  
v rozsahu dle GP č. 519 - 61/2018

Oprávnění pro

## VÝPIS Z KATASTRU NEMOVITOSTÍ

prokazující stav evidovaný k datu 30.05.2019 12:06:18

Okres: CZ0521 Hradec Králové

Obec: 570249 Libčany

území: 681725 Libčany

List vlastnictví: 10001

V kat. území jsou pozemky vedeny v jedné číselné řadě

### Typ vztahu

Oprávnění pro

ČEZ Distribuce, a. s., Teplická 874/8, Děčín IV-  
Podmokly, 40502 Děčín, RČ/IČO: 24729035

Povinnost k

Parcela: 122/1

Listina Smlouva o zřízení věcného břemene - úplatná č. IV-12-2016385/VB/1 ze dne  
01.11.2018. Právní účinky zápisu ke dni 14.11.2018. Zápis proveden dne  
06.12.2018.

V-12451/2018-602

Pořadí k 14.11.2018 15:11

### D Poznámky a další obdobné údaje

#### Typ vztahu

#### o Změna výměr obnovou operátu

Povinnost k

Parcela: 12/1, Parcela: 161/10, Parcela: 166/1, Parcela: 181, Parcela: 24/2,  
Parcela: 245, Parcela: 66, Parcela: 69/1

#### o Změna číslování parcel

vznikla z pk 546/2

Povinnost k

Parcela: 174

### Plomby a upozornění - Bez zápisu

### E Nabývací tituly a jiné podklady zápisu

#### Listina

#### o Smlouva (dohoda) V1 2190/1994 KS Z 1.7.1994, VKLAD 8.9.1994.

POLVZ:42/1994

Z-6600042/1994-602

Pro: OBEC LIBČANY, č.p. 80, 50322 Libčany

RČ/IČO: 00269000

#### o Kupní smlouva V11 2595/1995 ze dne 12.10.1995, právní účinky vkladu vznikly dnem 17.10.1995.

POLVZ:74/1995

Z-6600074/1995-602

Pro: OBEC LIBČANY, č.p. 80, 50322 Libčany

RČ/IČO: 00269000

#### o Vznik práva ze zákona zákon č. 172/1991 Návrh na zápis ze dne 15.11.1995.

POLVZ:10/1996

Z-6600010/1996-602

Pro: OBEC LIBČANY, č.p. 80, 50322 Libčany

RČ/IČO: 00269000

#### o Vznik práva ze zákona zákon č. 172/1991 Návrh na zápis ze dne 29.1.1996.

POLVZ:19/1996

Z-6600019/1996-602

Pro: OBEC LIBČANY, č.p. 80, 50322 Libčany

RČ/IČO: 00269000

#### o Vznik práva ze zákona zákon č. 172/1991.

POLVZ:59/1996

Z-6600059/1996-602

Pro: OBEC LIBČANY, č.p. 80, 50322 Libčany

RČ/IČO: 00269000

**VÝPIS Z KATASTRU NEMOVITOSTÍ**  
prokazující stav evidovaný k datu 30.05.2019 12:06:18

Okres: CZ0521 Hradec Králové

Obec: 570249 Libčany

Kat.území: 681725 Libčany

List vlastnictví: 10001

V kat. území jsou pozemky vedeny v jedné číselné řadě



*Listina*

o Vznik práva ze zákona zákon č. 172/1991 § 1 -P.24/2 VZNIKLA GEOM.PLÁNEM Z P.24 ZAPSANÉ NA LV 10001  
V POL VZ 10/96 /.

POLVZ:124/1996                      Z-6600124/1996-602  
RČ/IČO: 00269000

Pro: OBEC LIBČANY, č.p. 80, 50322 Libčany

o Vznik práva ze zákona zákon č. 172/1991 Návrh na zápis ze dne 21.5.1999.

POLVZ:45/1999                      Z-6600045/1999-602  
RČ/IČO: 00269000

Pro: OBEC LIBČANY, č.p. 80, 50322 Libčany

o Vznik práva ze zákona zákon č. 172/1991 Návrh na zápis ze dne 15.11.1999.

POLVZ:83/1999                      Z-6600083/1999-602  
RČ/IČO: 00269000

Pro: OBEC LIBČANY, č.p. 80, 50322 Libčany

o Vznik práva ze zákona zákon č. 172/1991 Návrh na zápis ze dne 15.11.1995 ( VZ 10/96 )  
( z KN 12 GP č.128-31/92 ) ( VZ 124/96 ) a  
( GP č.200-260/97 ).

POLVZ:1/2001                      Z-6600001/2001-602  
RČ/IČO: 00269000

Pro: OBEC LIBČANY, č.p. 80, 50322 Libčany

F Vztah bonitovaných půdně ekologických jednotek (BPEJ) k parcelám - Bez zápisu

Nemovitosti jsou v územním obvodu, ve kterém vykonává státní správu katastru nemovitostí ČR:  
Katastrální úřad pro Královéhradecký kraj, Katastrální pracoviště Hradec Králové, kód: 602.

Vyhotovil:

Katastrální úřad pro Královéhradecký kraj, Katastrální pracoviště Hradec Králové  
Škvorová Marta

Podpis, razítko:

Vyhotoveno: 30.05.2019 12:06:18

Katastrální úřad pro Královéhradecký kraj, Katastrální pracoviště Hradec Králové

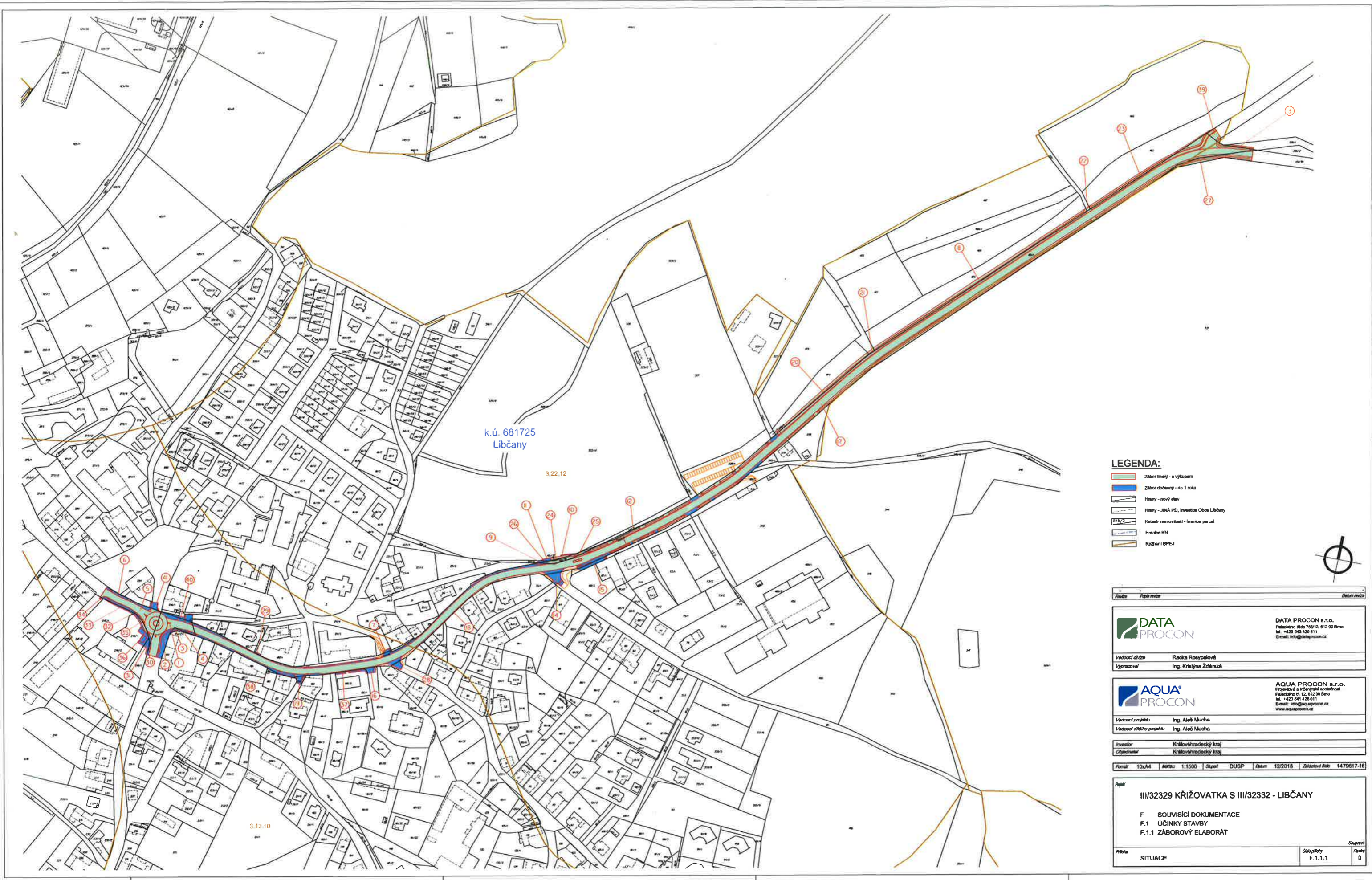
Řízení PÚ: ...

2404/2019-602



**Osvobozeno od správních poplatků**







**LEGENDA:**

- Záběr trvalý - s výstupem
- Záběr dočasný - do 1 roku
- Hrany - nový elev
- Hrany - JINÁ PD, investice Obec Libčany
- Káňasť nemovitostí - hranice parcel
- Hrany KN
- Rozřani BPEJ



	<p>DATA PROCON s.r.o.          Pateckého třída 786/12, 612 00 Brno          tel.: +420 543 420 811          E-mail: info@dataprocon.cz</p>
Vedoucí dílny: Radka Rošypalová Vypracoval: Ing. Kristýna Žďárská	
	<p>AQUA PROCON s.r.o.          Projektová a inženýrská společnost          Pateckého tř. 12, 612 00 Brno          tel.: +420 541 428 011          E-mail: info@aquaprocon.cz          www.aquaprocon.cz</p>
Vedoucí projektu: Ing. Aleš Múcha Vedoucí dílny projektu: Ing. Aleš Múcha	
Investor: Královéhradecký kraj Objednatel: Královéhradecký kraj	
Formát: 10xA4    Měřítko: 1:1500    Stupeň: DUSP    Datum: 12/2016    Zadávací číslo: 1479617-16	
<b>III/32329 KŘIŽOVATKA S III/32332 - LIBČANY</b>	
F    SOUVISÍCÍ DOKUMENTACE F.1    ÚČINKY STAVBY F.1.1    ZÁBOROVÝ ELABORÁT	
Příloha: SITUACE	Číslo přílohy: F.1.1.1 Strana: 0



LV	Vlastník (jméno a bydliště)	Parc. č. dle KN	Výměra dle KN (m <sup>2</sup> )	Druh pozemku	BPE/m <sup>2</sup>	Pol. č.	Trvalý zábor s výkupem (m <sup>2</sup> )	Trvalý zábor bez výkupu (m <sup>2</sup> )	Dočasný zábor do 1 roku (m <sup>2</sup> )	Dočasný zábor nad 1 rok (m <sup>2</sup> )	Budoucí vlastník	Věcné břemeno
10001	OBEC LIBČANY, č. p. 80, 50322 Libčany	451/20	2947	ostatní plocha		1	591					
		451/20	2947	ostatní plocha		2			353			
		451/24	36	ostatní plocha		3	1					
		451/24	36	ostatní plocha		4			31			
		453/2	5008	ostatní plocha		5	651			236		
		453/2	5008	ostatní plocha		6				29		
		24/4	3830	ostatní plocha		7						
		322/11	42	orná půda	32212/365268	12	42					
		336/1	1098	lesní pozemek		13	47					
		66	3237	ostatní plocha		14				133		
		69/1	394	ostatní plocha		15				86		
		161/10	2092	ostatní plocha		16				51		
		451/1	14284	ostatní plocha		17	12428			1447		
		451/1	14284	ostatní plocha		18				62		
		174	439	ostatní plocha		19						
520	361	orná půda	32212/365268	22	12							
122/1	2074	ostatní plocha		28				52				
182/1	1471	zastavěná plocha a nádvoří		29				9				
245	1554	ostatní plocha		34				5				
166/1	634	ostatní plocha		37				66				
181	30	zastavěná plocha a nádvoří		38				17				
450	3708	ostatní plocha		39	99							
24/2	585	ostatní plocha		40				64				
12/1	4182	ostatní plocha		41				57				
60000	Česká republika, Úřad pro zastupování státu ve věcech majetkových, Rašínovo nábřeží 390/42, Nové Město, 12800 Praha 2	451/37	7	ostatní plocha		24	7					